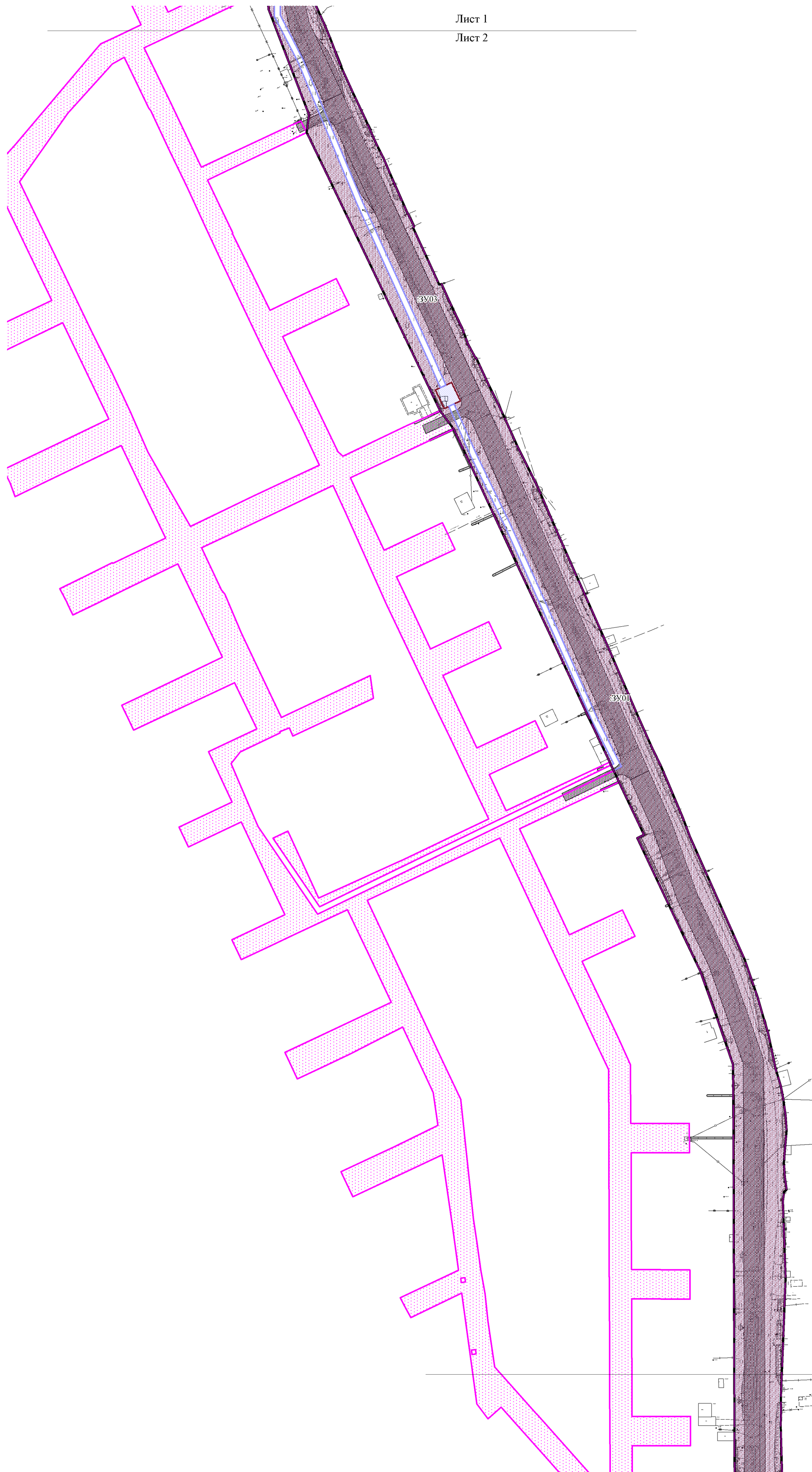
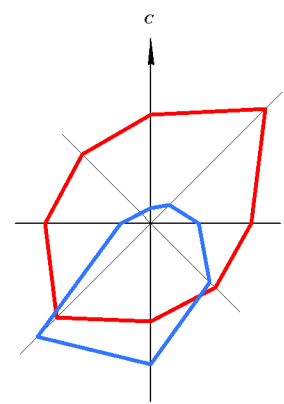







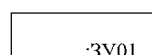
**ПРОЕКТ ПЛАНИРОВКИ ТЕРРИТОРИИ Г. БЕРДСК, УЛИЦЫ ПОЛЕВАЯ ОТ УЛ. М. ГОРЬКОГО ДО  
БЕРДСКОГО ГОРОДСКОГО КЛАДБИЩА С ПРОЕКТОМ МЕЖЕВАНИЯ В ЕГО СОСТАВЕ**

**ЧЕРТЕЖ МЕЖЕВАНИЯ ТЕРРИТОРИИ М 1:2000**




**УСЛОВНЫЕ ОБОЗНАЧЕНИЯ**

**ГРАНИЦЫ**

-  Границы территории, в отношении которой осуществляется подготовка проекта межевания
-  Красные линии, утвержденные в составе проекта планировки  
Планируемые элементы планировочной структуры
-  Граница образуемого земельного участка
-  Граница образуемого земельного участка
-  Граница изменяемого земельного участка
-  Номер образуемого земельного участка

**ОБЪЕКТЫ ТРАНСПОРТНОЙ  
ИНФРАСТРУКТУРЫ**

-  Улично-дорожная сеть

**Примечание:**

1. Линия отступа от красных линий в целях определения мест допустимого размещения линейного объекта совпадает с красной линией.
2. Границы земельных участков, в отношении которых предполагаются их резервирование и (или) изъятие для государственных или муниципальных нужд в границах проектирования отсутствуют.
3. Границы публичных сервитутов в границах проектирования отсутствуют.
4. Границы существующих элементов планировочной структуры в границах проектирования отсутствуют.

						ПП 39/ПМ 40-2020-2			
						Проект планировки территории г. Бердск, улицы Полевая от ул. М. Горького до Бердского городского кладбища с проектом межевания в его составе			
Изм.	Кол.уч.	Лист	№доку.	Подп.	Дата	Основная часть	Стадия	Лист	Листов
Разработал	Трундаева О.А.			<i>OT</i>			Чертеж межевания территории М 1:2000	ПМ	1.2
Проверил	Давыдович Г.В.			<i>ED</i>		ООО "Герпланпроект"			
ГАП	Ильина Е.А.			<i>EA</i>					
ГИП	Русских С.А.			<i>CA</i>					
Н. контр.	Бугаков Е.В.			<i>EB</i>					
Утвердил	Мусийчук С.В.			<i>MS</i>					